

Servitude 13

Servitude relative au transport de gaz naturel



Ressources, territoires, habitats et logement
Énergie et climat
Prévention des risques
Développement durable
Infrastructures, transports et mer

**Présent
pour
l'avenir**



Ministère
de l'Écologie,
du Développement
durable,
des Transports
et du Logement

Crédit photo : John Haynes

Ministère de l'Écologie, du Développement durable,
des Transports et du Logement

www.developpement-durable.gouv.fr

SERVITUDE DE TYPE I3

SERVITUDES RELATIVES AU TRANSPORT DE GAZ NATUREL

Servitudes reportées en annexe de l'article R. 126-1 du Code de l'urbanisme dans les rubriques :

- II - Servitudes relatives à l'utilisation de certaines ressources et équipements
 - A - Énergie
 - a) Électricité et gaz

1 - Fondements juridiques

1.1 - Définition

Il s'agit des servitudes énumérées à l'article 35 modifié de la loi du 8 avril 1946 sur la nationalisation de l'électricité et du gaz, ainsi qu'à l'article 12 de la loi du 15 juin 1906 sur les distributions d'énergie, et plus particulièrement :

- de la servitude **d'abattage d'arbres** dont le titulaire d'une autorisation de transport de gaz naturel peut faire usage lors de la pose de canalisations ,
- et de la **servitude de passage** permettant d'établir à demeure des canalisations souterraines sur des terrains privés non bâtis, qui ne sont pas fermés de murs ou autres clôtures équivalentes.

Ces servitudes s'entendent sans dépossession de propriété : le propriétaire conserve le droit de démolir, réparer, surélever, de clore ou de bâtir, sous réserve de prévenir le concessionnaire un mois avant de démarrer les travaux.

1.2 - Références législatives et réglementaires

Chronologie des textes :

- **Loi du 15 juin 1906 (art. 12)** modifiée sur les distributions d'énergie,
- **Décret du 29 juillet 1927** portant règlement d'administration publique (RAP) pour l'application de la loi du 15 juin 1906 sur les distributions d'énergie (**art. 52 et 53** modifiés concernant l'enquête relative aux servitudes de l'article 12) - *abrogé par le décret n° 50-640 du 7 juin 1950,*
- **Loi n° 46-628 du 8 avril 1946 (art. 35)** modifiée sur la nationalisation de l'électricité et du gaz,
- **Décret n°50-640 du 7 juin 1950** portant RAP pour l'application de l'article 35 de la loi du 8 avril 1946 sur la nationalisation de l'électricité et du gaz, en ce qui concerne la procédure de déclaration d'utilité publique en matière d'électricité et de gaz et pour l'établissement des servitudes prévues par la loi - *abrogés par le décret n° 70-492 du 11 juin 1970,*
- **Décret n° 64-81 du 23 janvier 1964** portant RAP en ce qui concerne le régime des transports de gaz combustibles par canalisations (**art. 25**) - *abrogé par le décret n° 85-1108 du 15 octobre 1985,*
- **Décret n° 70-492 du 11/06/1970** pris pour l'application de l'article 35 modifié de la loi du 8 avril 1946 concernant la procédure de déclaration d'utilité publique des travaux d'électricité et de gaz qui ne nécessitent que l'établissement de servitudes ainsi que les conditions d'établissement des dites servitudes, modifié notamment par :

- **Décret n°85-1109 du 15 octobre 1985 (art. 2 et 8-1 à 10),**
- **Décret n° 93-629 du 25 mars 1993,**
- **Décret n° 2003-999 du 14 octobre 2003.**

- Décret 85-1108 du 15 octobre 1985 relatif au régime des transports de gaz combustibles par canalisations modifié (art. 5 et 29),
- Loi 2003-8 du 3 janvier 2003 relative au marché du gaz et de l'électricité et aux services publics de l'énergie (art.24).

Textes de référence en vigueur :

- Loi du 15 juin 1906 modifiée (art. 12),
- Loi n° 46-628 du 8 avril 1946 modifiée (art. 35),
- Décret n° 67-886 du 6 octobre 1967 (art. 1 à 4),
- Décret n° 70-492 du 1/06/1970 modifié (titre I – chapitre III et titre II),
- Décret n° 85-1108 du 15 octobre 1985 modifié (art. 5 et 29),
- Loi n° 2003-8 du 3 janvier 2003 modifiée (art.24).

1.3 - Bénéficiaires et gestionnaires

Bénéficiaires	Gestionnaires
Les transporteurs de gaz naturel.	- les bénéficiaires , - le MEDDTL - Direction générale de l'énergie et du climat (DGEC), - les directions régionales de l'environnement, de l'aménagement et du logement (DREAL).

1.4 - Procédure d'instauration de modification ou de suppression

I - Déclaration préalable d'utilité publique (DUP) des ouvrages de transport et de distribution de gaz en vue de l'exercice de servitudes.

Conformément aux dispositions des **articles 2 à 4 et 8-1 à 10 du Décret n° 70-492** et des **articles 6 à 9-II du Décret n° 85-1108**,

a) Cette DUP est instruite :

- par le préfet ou les préfets des départements traversés par la canalisation

NB : pour les canalisations soumises à autorisation ministérielle, si plusieurs préfets sont concernés par la canalisation, un préfet coordonnateur désigné par le ministre chargé de l'énergie centralise les résultats de l'instruction.

- le dossier de DUP comprend notamment les pièces suivantes :

- Avant le décret n° 85-1109 du 15 octobre 1985 :

- une **carte au 1/10 000** sur laquelle figurent le tracé des canalisations projetées et l'emplacement des autres ouvrages principaux existants ou à créer, tels que les postes de sectionnement ou de détente.

- Depuis le décret n° 85-1109 du 15 octobre 1985 :

- une **carte au 1/25 000** comportant le tracé de la ou des canalisations projetées permettant de connaître les communes traversées, avec l'indication des emprunts envisagés du domaine public,
- **une seconde carte établie à l'échelle appropriée** et permettant de préciser, si nécessaire, l'implantation des ouvrages projetés.

b) La DUP est prononcée :

- par **Arrêté du préfet ou arrêté conjoint** des préfets intéressés,
- et en cas de désaccord, par **Arrêté du ministre chargé de l'énergie**.

NB : à compter du décret n° 85-1109 du 15 octobre 1985 et jusqu'au Décret n° 2003-999 du 14 octobre 2003, la DUP était prononcée par **arrêté ministériel** pour les ouvrages soumis au régime de la concession.

II - Établissement des servitudes.

Conformément à l'article 11 et suivants du Décret n°70-492, les servitudes sont établies :

- après que le bénéficiaire ait notifié les travaux projetés directement aux propriétaires des fonds concernés par les ouvrages,
- **par convention amiable** entre le bénéficiaire et les propriétaires concernés par les servitudes requises,
- à défaut, **par arrêté préfectoral** pris :

- sur requête adressée **par le bénéficiaire** au préfet précisant la nature et l'étendue des servitudes à établir,
- au vu d'un **plan et d'un état parcellaire par commune** indiquant les propriétés qui doivent être atteintes par les servitudes,
- après enquête publique.

- et notifié au demandeur, à chaque exploitant et à chaque propriétaire concerné.

1.5 - Logique d'établissement

1.5.1 - Les générateurs

- une ou des canalisations de transport et distribution de gaz,
- des ouvrages annexes tels que les postes de sectionnement ou de détente.

1.5.2 - Les assiettes

- le tracé de la ou des canalisations,
- l'emprise des annexes.

2 - Bases méthodologiques de numérisation

2.1 - Définition géométrique

2.1.1 - Les générateurs

Le générateur est l'axe de l'ouvrage de distribution, de transport ou de collecte de gaz.

Méthode : identifier l'ouvrage par un repérage visuel et en représenter l'axe en linéaire.

2.1.2 - *Les assiettes*

L'assiette est systématiquement confondue avec le générateur, par duplication.

2.2 - Référentiels géographiques et niveau de précision

<u>Référentiels</u> :	Le Scan 25 ou le référentiel à grande échelle Précision de positionnement (absolu) : de l'ordre de 5 à 10 m selon rapport à l'échelle cartographique du document source.
<u>Précision</u> :	Échelle de saisie maximale, Échelle de saisie minimale,

3 - Numérisation et intégration

3.1 - Numérisation dans MapInfo

3.1.1 - *Préalable*

Télécharger à partir du site du PND Urbanisme (http://ads.info.application.i2/rubrique.php?id_rubrique=178) les documents suivants :

- la documentation sur la structure des fichiers MapInfo,
- les modèles de fichiers MapInfo (actes, générateurs, assiettes, liens sup / communes)

3.1.2 - *Saisie de l'acte*

Ouvrir le fichier modèle XX_ACT.tab puis l'enregistrer sous le nom **I3_ACT.tab**.

Saisir les données alphanumériques liées aux actes conformément aux consignes de saisie figurant au **chapitre 2** du document *Structure des modèles mapinfo.odt*.

3.1.3 - *Numérisation du générateur*

- **Recommandations :**

Privilégier :

- la numérisation au niveau départementale et non à la commune (une canalisation traverse généralement plusieurs communes d'un point a vers un point b),
- la numérisation à partir de la Bd Topo (couche transport énergie).

▪ **Précisions liées à GéoSUP :**

1 seul type de générateur est possible pour une sup I3 :

- une polyligne : correspondant au tracé de la canalisation de gaz.

Remarque : plusieurs générateurs sont possibles pour une même servitude I3 (ex. : départ de plusieurs canalisations à partir d'un centre de stockage).


▪ **Numérisation :**

Ouvrir le fichier XX_SUP_GEN.tab puis l'enregistrer sous le nom **I3_SUP_GEN.tab**.

Si le générateur est tracé de façon continu :

- dessiner la canalisation de gaz à l'aide de l'outil polyligne  (trait continu, couleur noir, épaisseur 1 pixel).

Si le générateur est tracé de façon discontinu :

- dessiner les portions de canalisations de gaz à l'aide de l'outil polyligne  (trait continu, couleur noir, épaisseur 1 pixel) puis assembler les en utilisant l'option Objets / Assembler. Penser ensuite à compacter la table MapInfo.

Si plusieurs générateurs sont associés à une même servitude :

- dessiner les différents générateurs à l'aide de l'outil précédemment cité puis assembler les en utilisant l'option Objets / Assembler. Penser ensuite à compacter la table MapInfo.

▪ **Saisie des données alphanumériques associées :**

Saisir les données alphanumériques liées à la création du générateur conformément aux consignes de saisie figurant au **chapitre 3** du document *Structure des modèles mapinfo.odt*.

Important :

Si plusieurs générateurs sont associés à une même servitude le champ NOM_SUP devra être saisi de façon similaire pour tous les objets créés. En revanche le champ NOM_GEN devra être saisi de façon distinct.

Pour différencier le type de représentation graphique du générateur dans GéoSup (inscrit ou classé), le champ CODE_CAT doit être alimenté par un code :

- **I3** pour les canalisations de gaz.

3.1.4 - *Création de l'assiette*

▪ **Précisions liées à GéoSUP :**

1 seul type d'assiette est possible pour une sup I3 :

- une polyligne : correspondant à l'emprise de la canalisation de gaz.

▪ **Numérisation :**

L'assiette d'une servitude I3 est égale au tracé du générateur. Une fois la numérisation des générateurs entièrement achevée, il conviendra donc de faire une copie du fichier I3_SUP_GEN.tab et de l'enregistrer sous le nom **I3_ASS.tab**.

Modifier ensuite la structure du fichier I3_ASS.tab conformément aux consignes de saisie figurant au **chapitre 4** du document **Structure des modèles mapinfo.odt** tout en gardant les champs NOM_SUP, CODE_CAT, NOM_GEN.

▪ **Saisie des données alphanumériques associées :**

Saisir les données alphanumériques liées aux générateurs conformément aux consignes de saisie figurant au **chapitre 4** du document **Structure des modèles mapinfo.odt**.

Important :

Pour différencier le type de représentation graphique du générateur dans GéoSup, le champ CODE_CAT doit être alimenté par un code :

- **I3** pour les canalisations de gaz.

Pour différencier le type d'assiette dans GéoSup (canalisation de gaz), le champ TYPE_ASS doit être en adéquation avec le type de catégorie saisi dans le champ CODE_CAT :

- pour la catégorie **I3 - canalisation de gaz** le champ **TYPE_ASS** doit être égale à **Canalisation de gaz** (respecter la casse).

3.1.5 - Lien entre la servitude et la commune

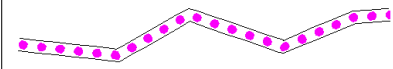
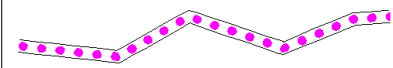
Ouvrir le fichier XX_LIENS_SUP_COM.tab puis l'enregistrer sous le nom **I3_SUP_COM.tab**.

Saisir toutes les communes impactées par l'emprise (assiette) de la servitude, conformément aux consignes de saisie figurant au **chapitre 5** du document **Structure des modèles mapinfo.odt**.

3.2 - Données attributaires

Consulter le document de présentation au paragraphe "règles de nommage des objets" (page 6/11) ainsi que le modèle conceptuel SUP du CNIG et/ou le standard COVADIS SUP.

3.3 - Sémiologie

Type de générateur	Représentation cartographique	Précision géométrique	Couleur
Linéaire (ex. : une canalisation de gaz)		Polyligne double de couleur noire d'épaisseur égale à 1 pixel et composée de ronds roses	Rouge : 250 Vert : 0 Bleu : 250
Type d'assiette	Représentation cartographique	Précision géométrique	Couleur
Linéaire (ex. : une canalisation de gaz)		Polyligne double de couleur noire d'épaisseur égale à 1 pixel et composée de ronds roses	Rouge : 250 Vert : 0 Bleu : 250

3.4 - Intégration dans GéoSup

Importer les fichiers MapInfo dans l'ordre suivant :

- les actes,
- les sup et les générateurs,
- les assiettes,
- les liens sup / communes,

conformément aux consignes figurant aux *chapitres 4, 5, 6, et 7* du document *Import_GeoSup.odt*.

Ressources, territoires, habitats et logement
Énergie et climat Développement durable
Prévention des risques Infrastructures, transports et mer

**Présent
pour
l'avenir**

Ministère de l'Écologie, du Développement durable,
des Transports et du Logement
Direction générale de l'Aménagement,
du Logement et de la Nature
Arche Sud
92055 La Défense Cedex

www.developpement-durable.gouv.fr