



**PRÉFET
DU VAL-D'OISE**

*Liberté
Égalité
Fraternité*

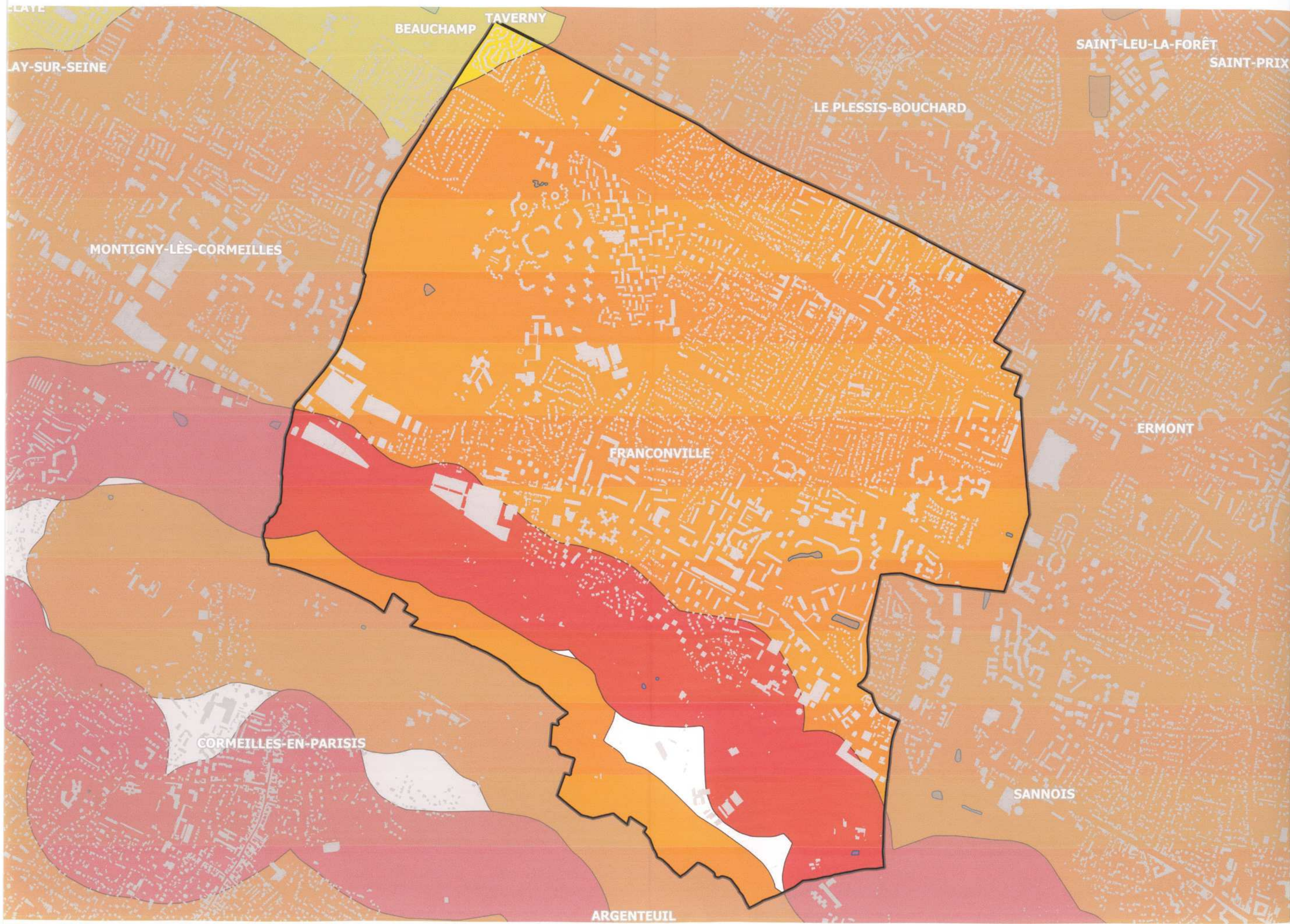
EXPOSITION AU RETRAIT-GONFLEMENT DES SOLS ARGILEUX COMMUNE DE FRANCONVILLE






40 0 40 80 m






**N° 19_05_3949
Collection**



Exposition au retrait-gonflement des sols argileux

-  Fort
-  Moyen
-  Faible

-  Limite de commune
-  Surface d'eau
-  Cours d'eau

Sources : IGN-BD TOPO® version 3.0 du 2020-06-04; Exposition au retrait-gonflement des sols argileux du Val-d'Oise (<http://www.georisques.gouv.fr>) du 23 août 2019; DDT95 (RG_07_2020)
Auteur : DDT95 - BVAT/PG
Date : 14 décembre 2020